

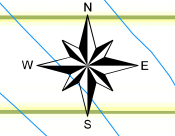
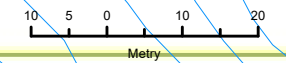
20°18'46"E

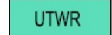














20°18'53"E

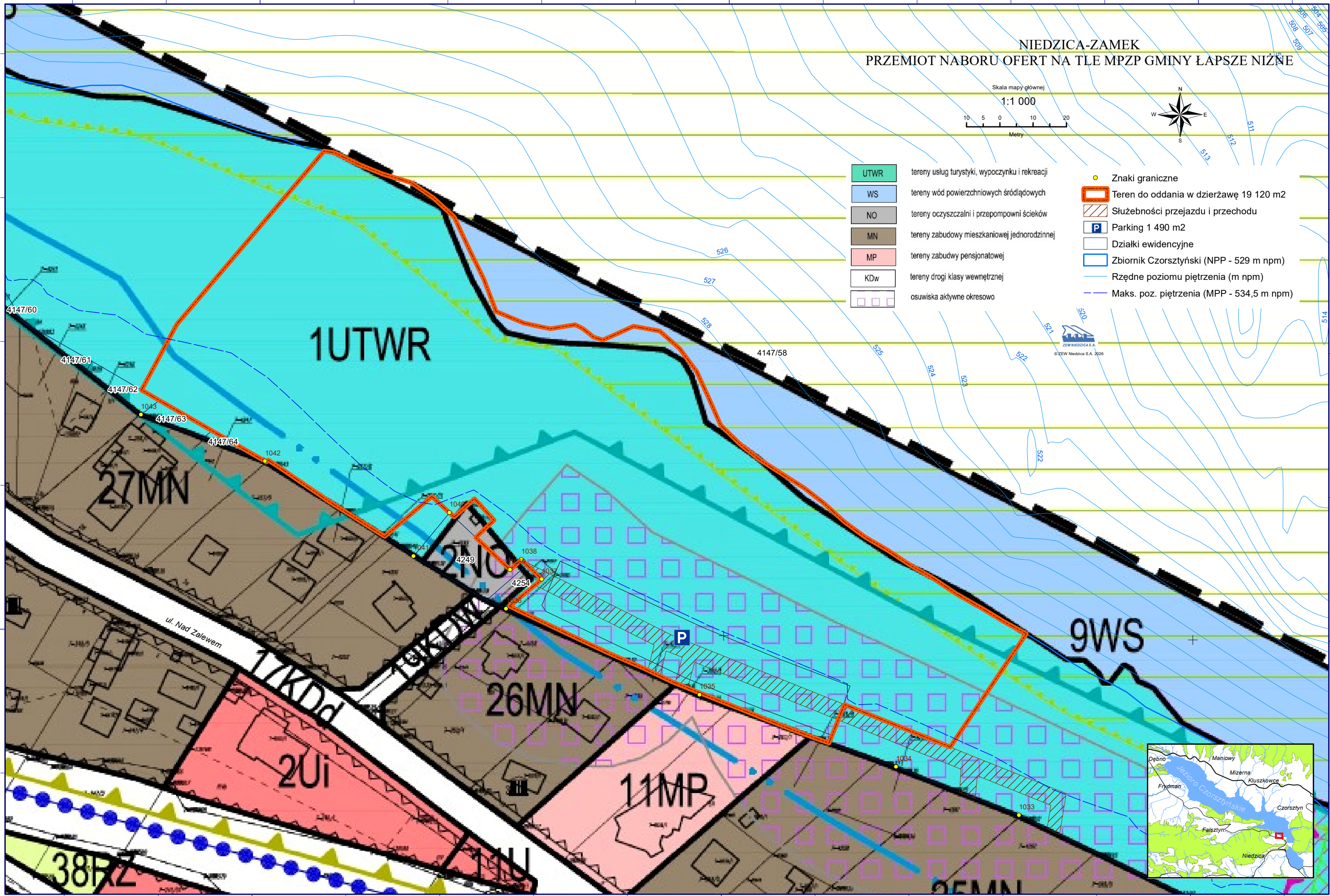
20°19'0"E

NIEDZICA-ZAMEK  
PRZEMIOT NABORU OFERT NA TLE MPZP GMINY ŁAPSZE NIŻNE

Skala mapy głównej  
1:1 000



- |   |      |  |   |  |
|---|------|--|---|--|
|  | UTWR | tereny usług turystyki, wypoczynku i rekreacji |  | Znaki graniczne                                    |
|  | WS   | tereny wód powierzchniowych śródlądowych       |  | Teren do oddania w dzierżawę 19 120 m <sup>2</sup> |
|  | NO   | tereny oczyszczalni i przepompowni ścieków     |  | Służebności przejazdu i przechodu                  |
|  | MN   | tereny zabudowy mieszkaniowej jednorodzinnej   |  | Parking 1 490 m <sup>2</sup>                       |
|  | MP   | tereny zabudowy pensjonatowej                  |  | Działki ewidencyjne                                |
|  | KDw  | tereny drogi klasy wewnętrznej                 |  | Zbiornik Czorszyński (NPP - 529 m npm)             |
|  |      | osuwiska aktywne okresowo                      |  | Rzędne poziomu piętrzenia (m npm)                  |
|   |      |  |  | Maks. poz. piętrzenia (MPP - 534,5 m npm)          |



20°18'46"E

20°18'53"E

20°19'0"E

49°25'24"N

49°25'24"N